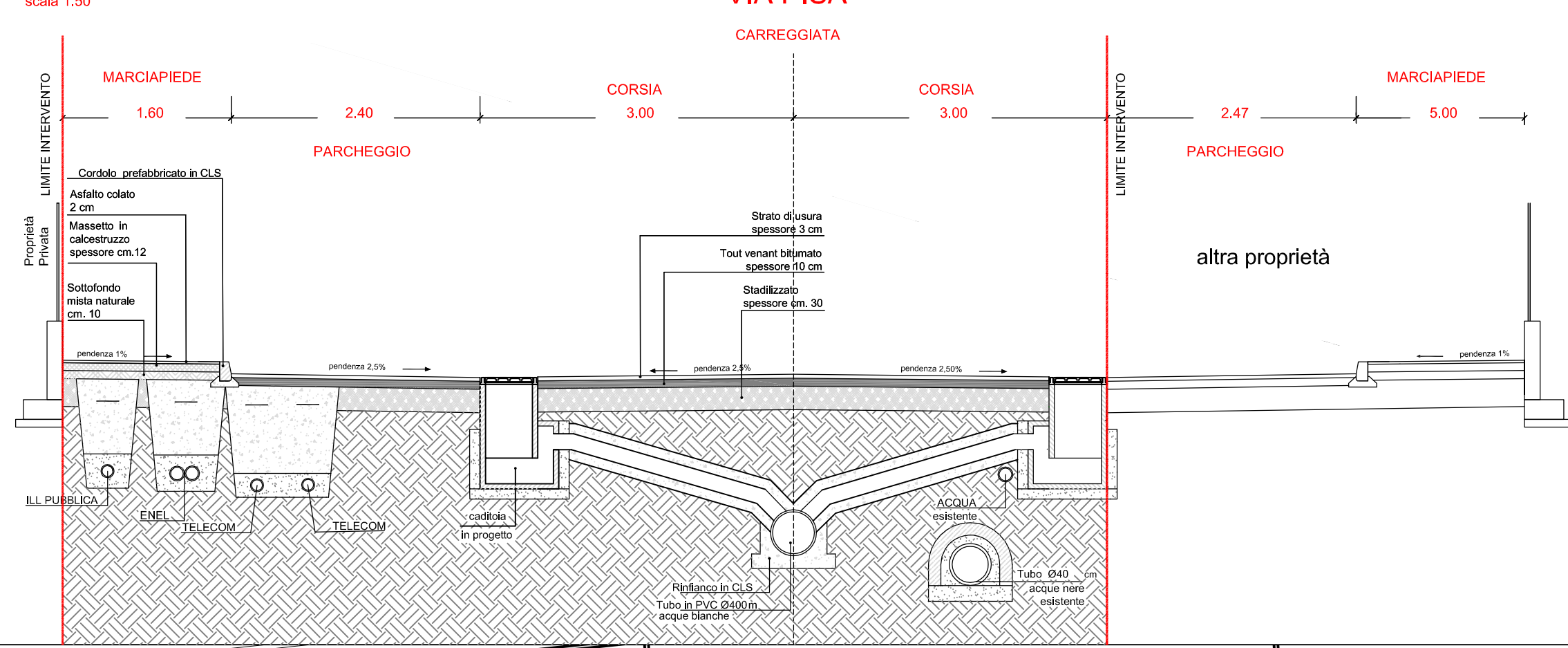
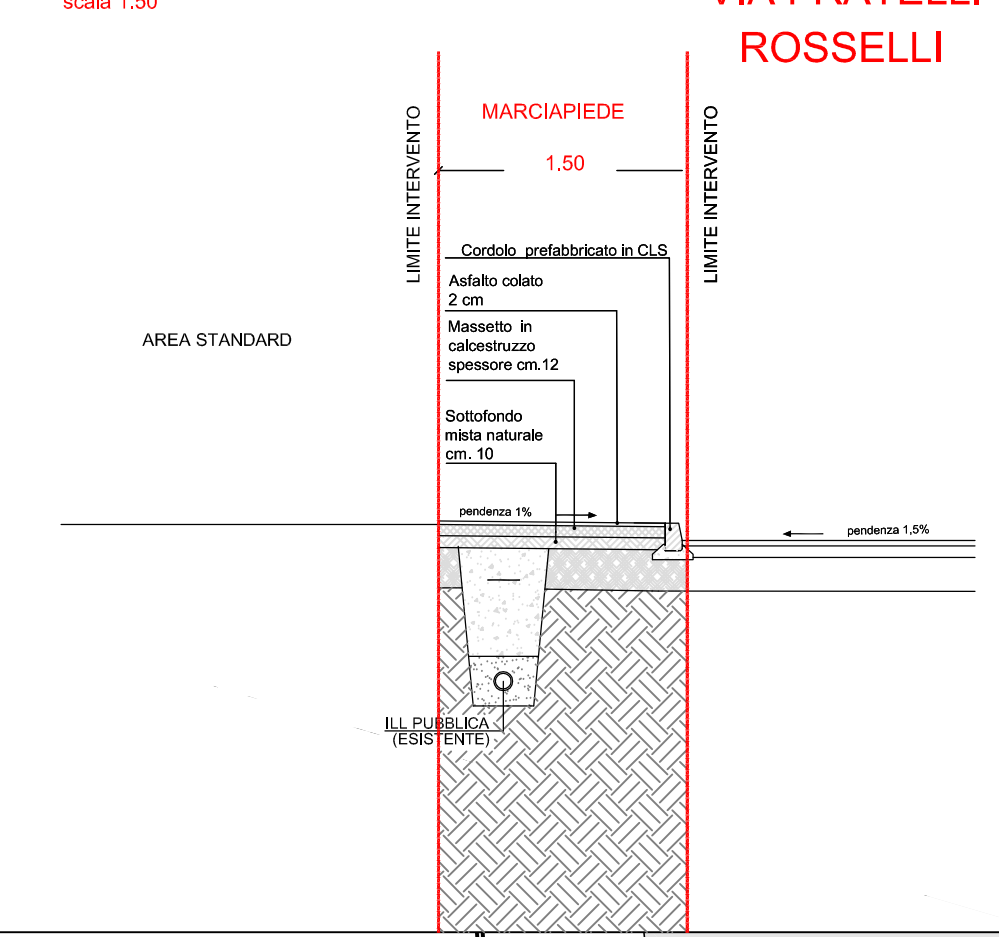


SEZIONE TIPO A-A
scala 1:50

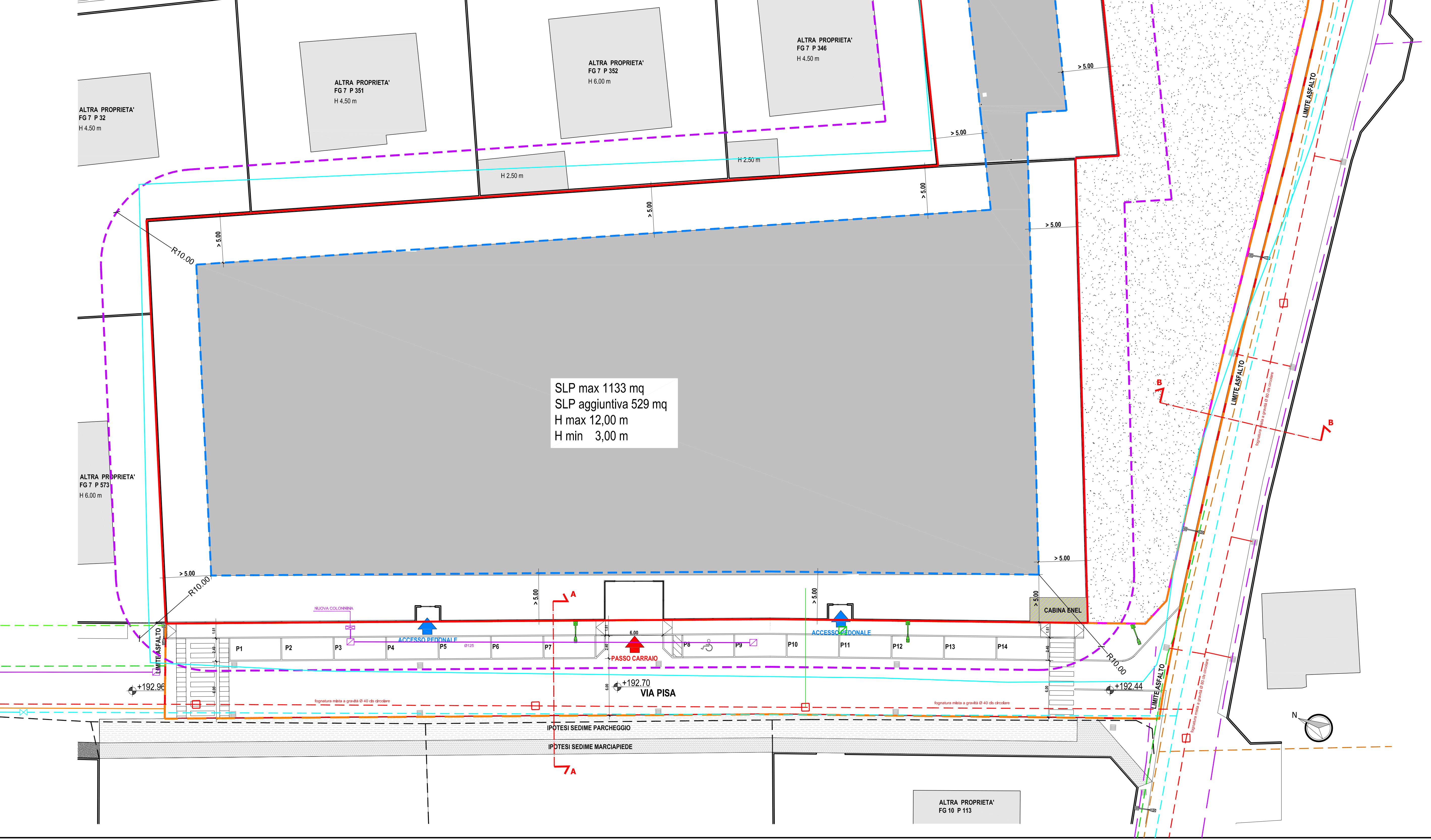


VIA PISA
CARREGGIATA

SEZIONE TIPO B-B
scala 1:50



VIA FRATELLI ROSSELLI



- LEGENDA**
- perimetro PL superficie fondiaria
 - limite opere di urbanizzazione
 - - - limite di edificabilità area di galleggiamento
 - - - distanza dai fabbricati
 - ▲ ingresso carraio U.I.
 - ▲ ingresso pedonale U.I.

- LEGENDA**
- Linee mappa catastale
 - Limite mappa catastale
 - - - Linea telecomunicazioni esistenti PUGSS T05
 - Linea Enel esistenti BT PUGSS T04
 - Linea Enel esistenti MT PUGSS T04
 - Linea Acquedotto Ø 125 acc esistente PUGSS T01

- LEGENDA**
- Pali Illuminazione Pubblica
 - Pali Illuminazione Pubblica in progetto
 - Caditoia stradale
 - X Saracinesca
 - Linea Gas esistenti PUGSS T03a
 - Linea fognatura esistenti PUGSS T02
 - Camerata Ispezione

COMUNE DI CANEGRATE
CITTA' METROPOLITANA DI MILANO

VARIANTE AL PIANO ATTUATIVO - VIA PISA
AMBITO DI PROGETTAZIONE COORDINATA N° 05

<p>PROGETTISTA:</p> <p>INGECO S.R.L. UNIPERSONALE C.so Milano 346 Legnano Tel. 031/5637 e-mail: ingeco@ingeco.it</p>	<p>COMMITTENTE:</p> <p>Ares Immobiliare Costruzioni s.r.l. Piazza Sant' Ambrogio 21C Vanzaghelio 20020 (MI)</p>
---	---

TAVOLA	6A		
ELABORATO	AREA DI GALLEGGIAMENTO SEZIONE TIPO OPERE DI RBANIZZAZIONE		
scala	protocollo	revisione	data
1:200	3392	MARZO 2026	MARZO 2026