

**DISTINTA SUPERFICI**

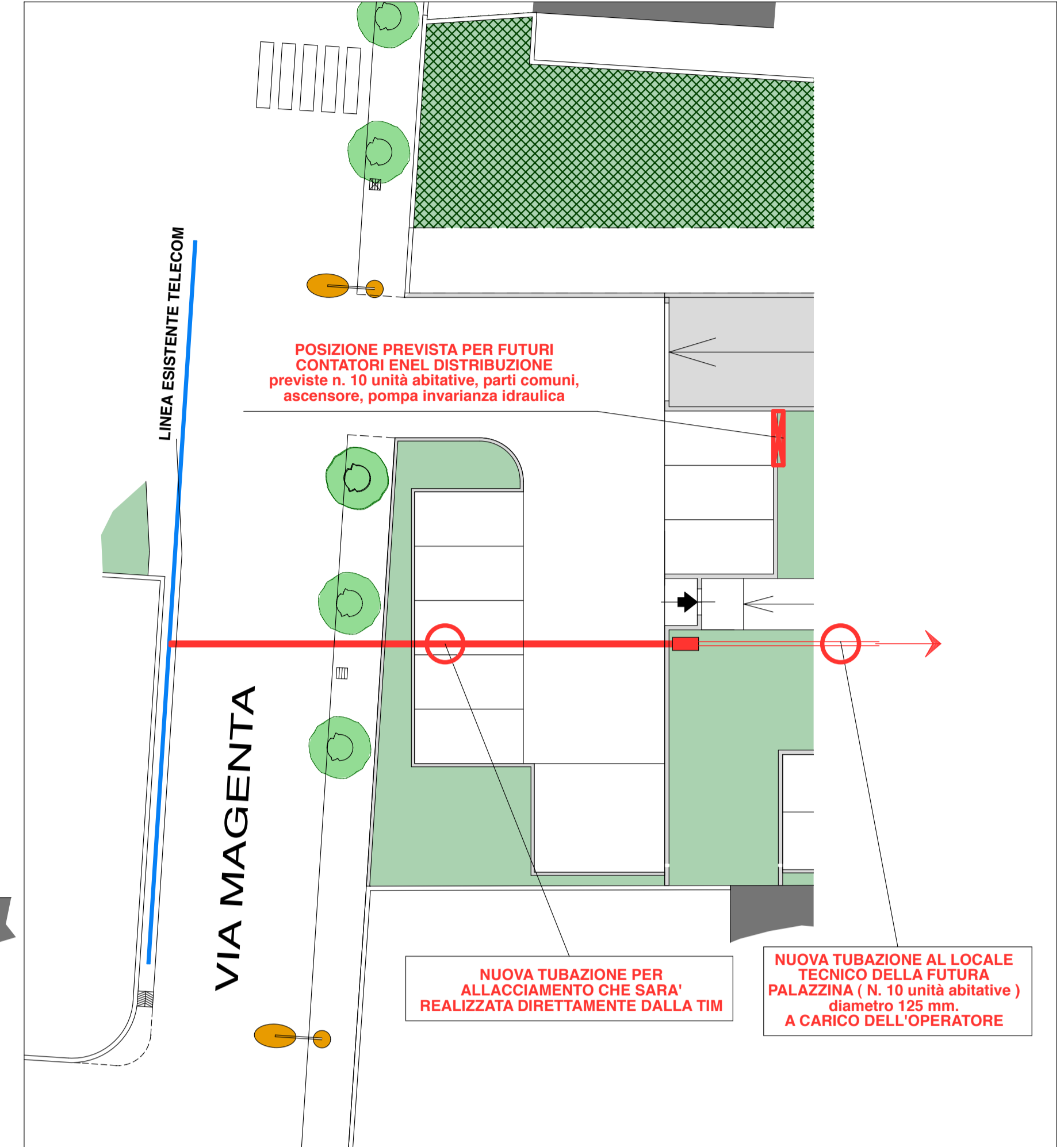
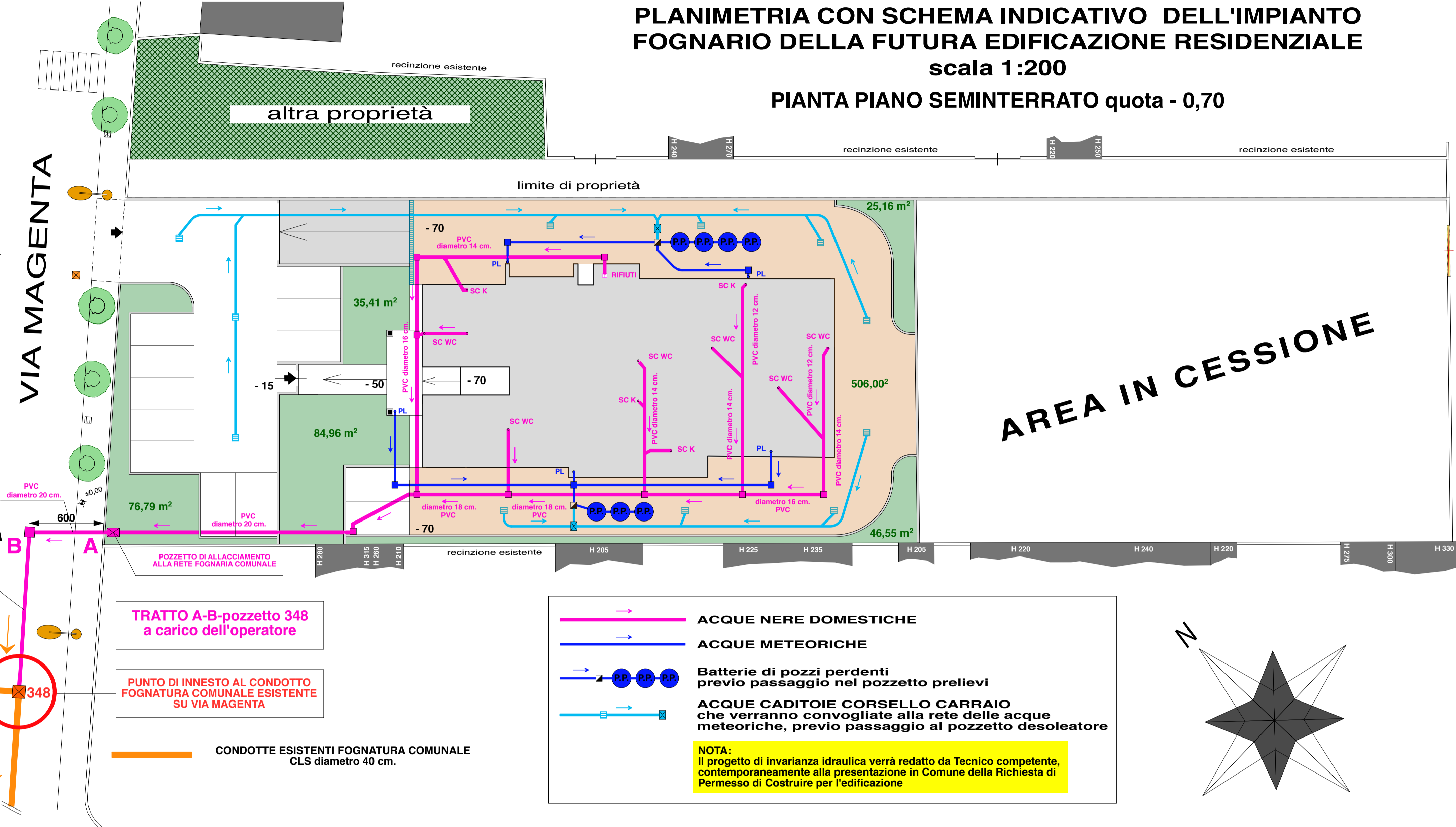
- AREE A VERDE DRENANTE
- CORSELLO CARRAIO IN AUTOBLOCCANTI DRENANTI

AREA TOTALE di rilievo = mq. 2.857,60  
 AREA IN CESSIONE = mq. 1.136,12  
 SUPERFICIE NETTA LOTTO = mq. 1.721,48

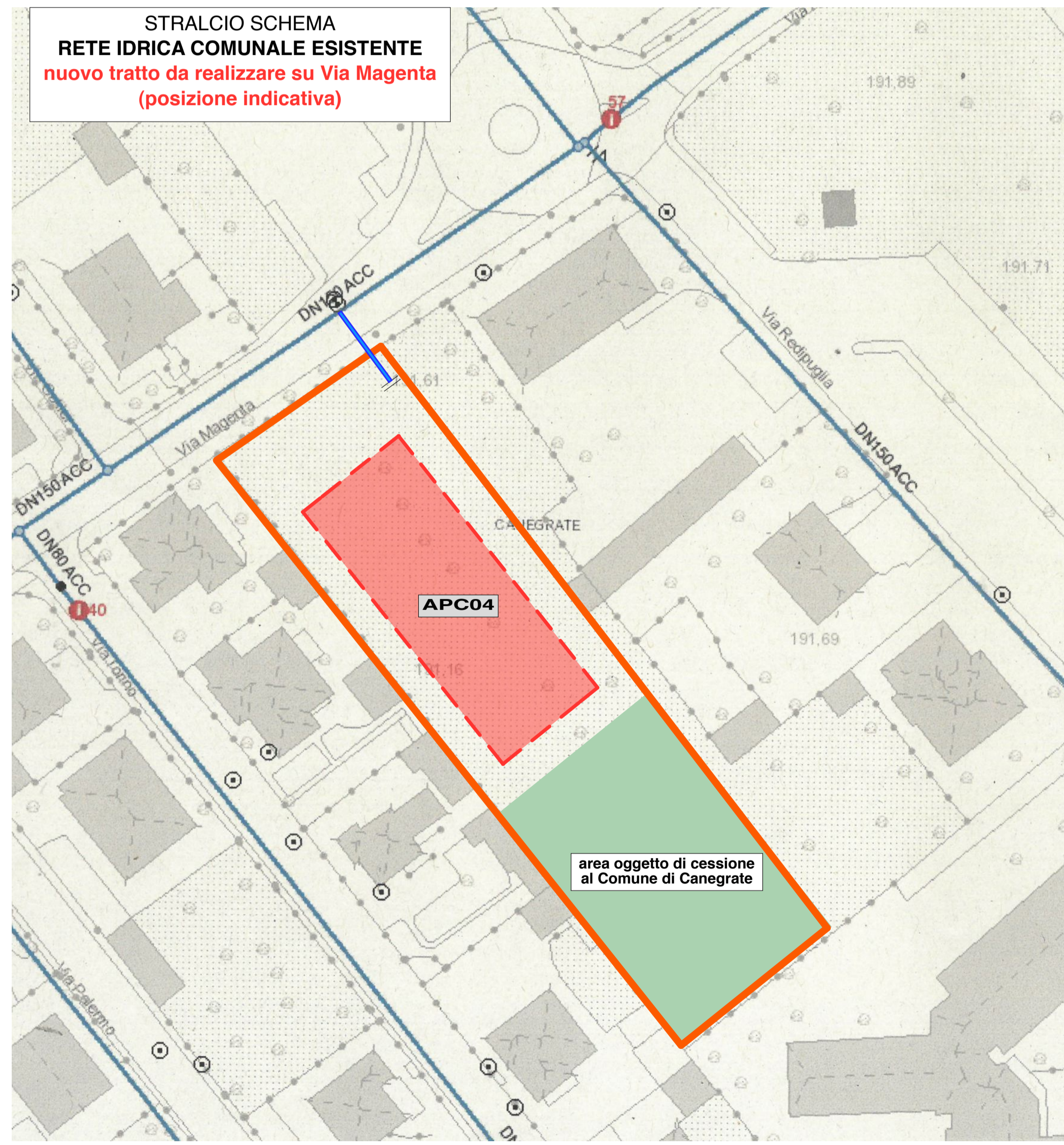
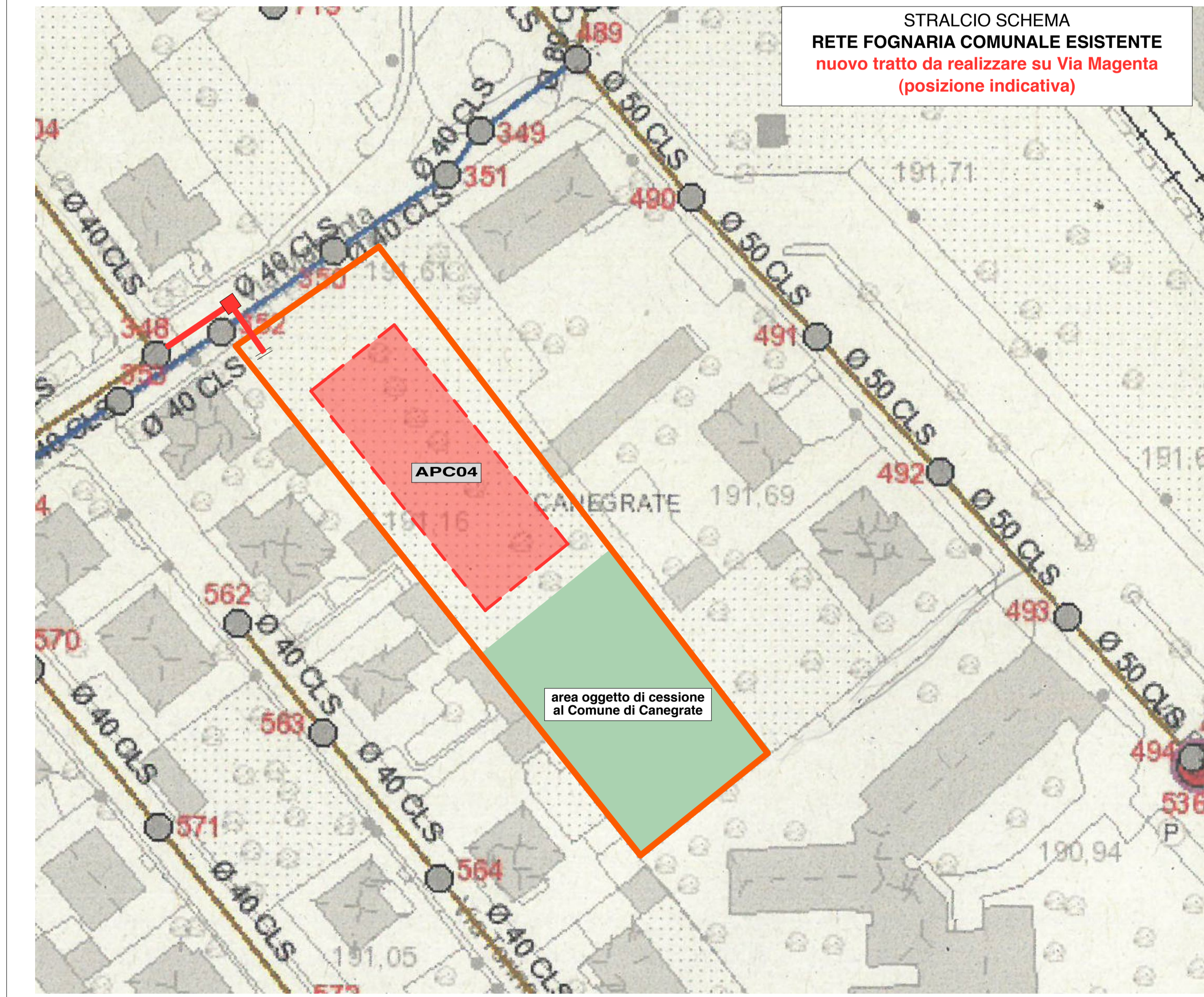
**DATI INDICATIVI DI PROGETTO:**  
 - Area coperta = mq. 523,00

**VERIFICA AREA DRENANTE:**  
 - Area lotto = mq. 1.721,48  
 - Area drenante occorrente: 30% = mq. 516,44  
 - Area drenante prevista (calcolata a computer)  
 \* a verde = mq. 268,87  
 \* corsello carraio = mq. 506,00  
 Totale area drenante prevista = mq. 774,87  
 mq. 774,87 > mq. 516,44

**PLANIMETRIA CON SCHEMA INDICATIVO DELL'IMPIANTO FOGNARIO DELLA FUTURA EDIFICAZIONE RESIDENZIALE**  
 scala 1:200  
**PIANTA PIANO SEMINTERRATO quota - 0,70**



STRALCIO SCHEMA scala 1:200  
**RETE TIM**  
 nuovo tratto da realizzare su Via Magenta (posizione indicativa)  
 posizione indicativa armadio  
 CONTATORI ENEL DISTRIBUZIONE



STUDIO MONTOLI di Geom. Pietro Paolo del Arch. Chiara Montoli Via Carlo Porta, 3 20039 Canegrate (MI) TEL. 031/462434 FAX. 031/402913 e-mail: montolipietro@tin.it C.F./P.IVA 03368400962		
LA PROPRIETA'		
IL TECNICO		
<b>PIANO ATTUATIVO</b> PER LA REALIZZAZIONE DI APC 04 (AMBITO DI PROGETTAZIONE COORDINATA 04) IN CANEGRATE VIA MAGENTA		
nuovo tratto fognario da realizzare da APC04 al collettore di Via Magenta (posizione indicativa) nuovo tratto rete idrica da realizzare da APC04 alla rete di Via Magenta (posizione indicativa) nuovo allacciamento TIM		
aggiornamento Febbraio 2023 Maggio 2023 Dicembre 2023	Preg.me signora <b>FERRE' ROSALBA</b> C.F.: FRRRLB45C53B593R Via Garibaldi, 27 <b>FERRE' GIUSEPPINA</b> C.F.: FRRGPP52D66E514C Largo Giovane Italia, 2 Canegrate (MI)	Tavola nr. <b>4</b>
Ottobre 2022	<b>URBANIZZAZIONI</b> RETE FOGNARIA - ACQUEDOTTO - TIM - ENEL DISTRIBUZIONE	scala 1:500