Corografia - scala 1:10.000

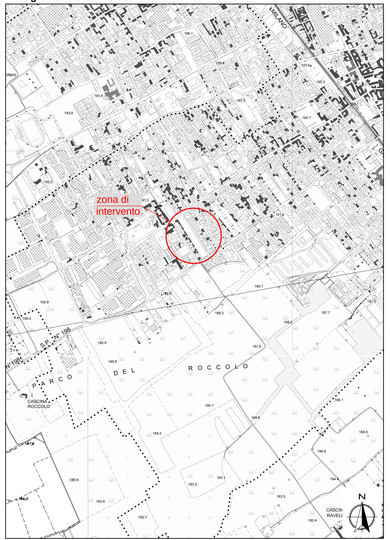

Planimetria stato di fatto - scala 1:1000

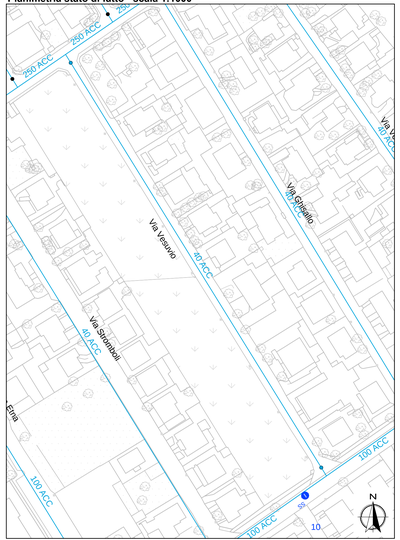

Planimetria di demolizione - scala 1:1000

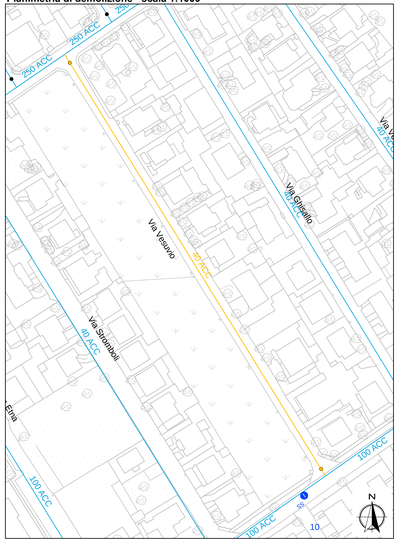

Planimetria di progetto - scala 1:1000

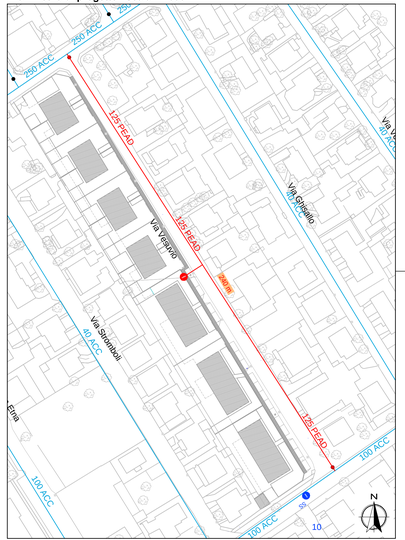

Legenda:

	esistente	progetto	demolizione
rete di distribuzione			
saracinesca			
idrante sottosuolo senza saracinesca			
idrante sottosuolo con saracinesca			

Sezione tipo di scavo su strada asfaltata
"riprestino definitivo"
scala 1:20



COMUNE di CANEGRATE
ACQUEDOTTO

Estensione rete idrica in Via Vesuvio

STATO DI FATTO / PROGETTO

Corografia - Planimetrie - Sezioni di scavo

Rev	Data	Elaborato	Progettato	Autorizzato	Descrizione
A	12/03/2019	P.I.Barone	arch.Bassetti	ing. Maggi	Prima emissione

FILE

Codice ISTAT Comune	Tipo intervento	Progr/Prev/Manut	Numero CASE	Anno	Tavola N°	Rev.
015046	AXXX	PRE	00867500	19	001	A

Area Tecnica - Servizi tecnici Commerciali
Operation Intelligence - Ufficio Supporto Progetti
supporto.progetti@gruppocap.it

Amiacque srl - Via Rimini 34/36, 20142 Milano
Tel. 02 895201 - info.amiacque@gruppocap.it

Scala: indicate

Tavola N°: 1

Questo disegno è di nostra proprietà esclusiva ed è punito dalla legge, ha il divieto la riproduzione anche parziale e la cessione a terzi senza nostra autorizzazione scritta.